


## Kan du finde vej ?

Karup Orienteringsklub har opsat 30 poster i Sjørup Plantage, og tegnet et orienteringskort over området. "Find vej i Sjørup Plantage" er et tilbud til dig, der gerne vil have en spændende tur i skoven. En slags skattejagt.

Med kortet i hånden kan du trygt tage på opdagelse og finde de opsatte pæle, der markerer posterne.



På hver pæl finder du et postskilt med et nummer og en bogstavkode.

Bogstavkoden kan noteres som bevis for at posten er fundet. På [www.findveji.dk](http://www.findveji.dk) kan du registrere dine postkoder og komme med i

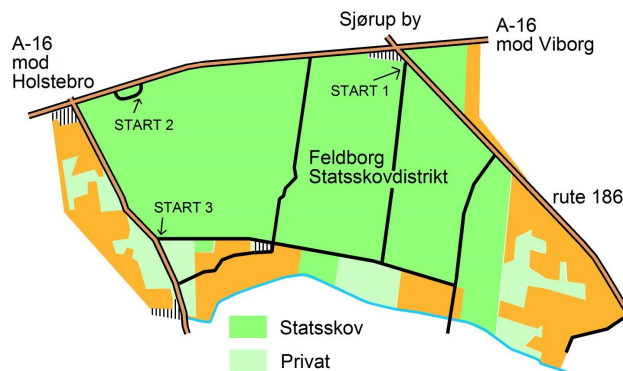
"Hall of Fame".

Har du din smartphone med, kan du prøve en mobilquiz, som kan hentes via QR koden her, eller via [www.findveji.dk](http://www.findveji.dk). Ved hver post på quizruten får du et spørgsmål, når du har indtastet postens kode. Opgiver du at finde posten, kan du alligevel få spørgsmålet og fortsætte quizen ved at bruge koden PAS.



Du kan finde posterne alene eller sammen med andre. Det kunne være din familie, en af dine venner fra skolen, idrætsklubben eller fra FDF eller spejder.

## Startsteder




**DIN LOKALE ORIENTERINGSKLUB ER  
KARUP OK, SE MERE PÅ:  
[WWW.KARUPOK.DK](http://WWW.KARUPOK.DK)**

**Find vej i hele landet på  
[www.findveji.dk](http://www.findveji.dk)**



**Bag "Find vej i Danmark" står  
Dansk Orienterings-Forbund,  
[findveji@do-f.dk](mailto:findveji@do-f.dk) - [www.do-f.dk](http://www.do-f.dk)**



**Find vej i  
Sjørup Plantage**



# Sjørup Plantage

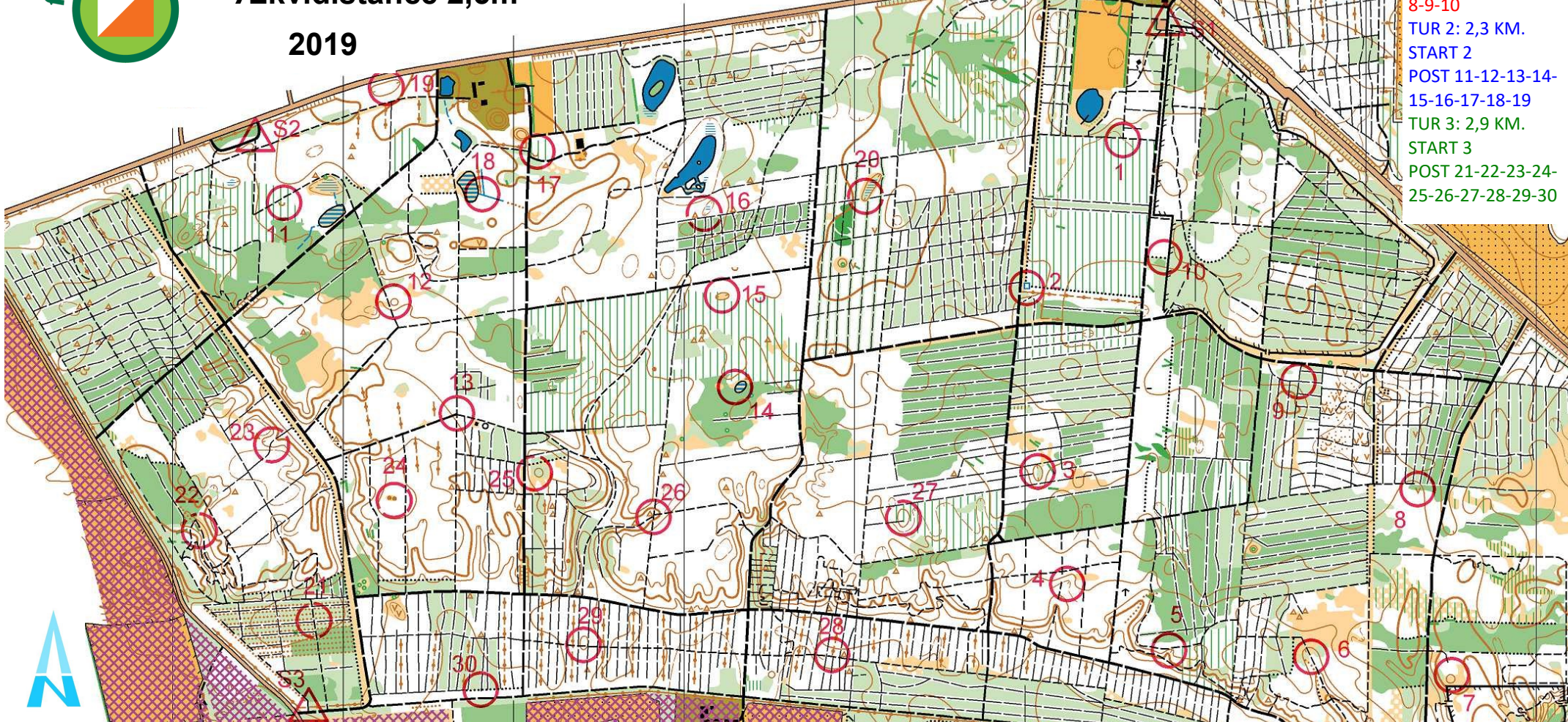
1:10.000 1 cm = 100 m  
Ækvidistance 2,5m

2019

Orienteringskort udgivet af Karup OK  
Dansk Orienterings-Forbund

## TURFORSLAG:

- TUR 1: 3,1 KM.**  
START 1  
POST 1-2-3-4-5-6-7-8-9-10
- TUR 2: 2,3 KM.**  
START 2  
POST 11-12-13-14-15-16-17-18-19
- TUR 3: 2,9 KM.**  
START 3  
POST 21-22-23-24-25-26-27-28-29-30



Find vej i SJØRUP	
▷ S1	Parkeringsareal
▷ S2	Vej Sti -sammenløb
▷ S3	Sti Sti -sammenløb
1	Sti Sti -sammenløb
2	Brønd
3	Lavning Lysning
4	Slugt, Oppe

5	Slugt, Oppe
6	Slugt Sti, Oppe
7	Høj, Nord-fod
8	Hul
9	Spor Spor -kryds
10	Bevoksningsgrænse Hegn-sammenløb
11	Lille lavning
12	Høj, Oppe på

13	Sti Sti -kryds
14	Mose, Vest-kant
15	Lavning
16	Lavning, Sydvest-del
17	Lille lavning
18	Grøft Grøft -sammenløb
19	Lavning
20	Lavning, Sydvest-del

21	Grøft Sti -kryds
22	Lille rende, Sydøst-ende
23	Nordøstligste Sti -knæk
24	Østligste Punkthøj, Øst-fod
25	Høj, Vest-fod
26	Sti Sti -kryds
27	Sydøstligste Høj, Oppe på
28	Jordvold, dæmning, Syd-ende

29	Høj Sti -sammenløb
30	Sti, Syd-ende

